

*ОБЩЕСТВО С ОГРАНИЧЕННОЙ ОТВЕТСТВЕННОСТЬЮ
"УралГеоИнжиниринг"*

Свидетельство о допуске на выполнение проектных работ, которые оказывают влияние на безопасность объектов капитального строительства за № СРОСП-П-05386.2-17082016, выдано 17.08.2016 года СРО Союз проектных организаций "Стандарт-Проект".

Проект планировки территории в целях строительства объекта:

"Реконструкция автомобильной дороги (Нылга - Можга) - Павлово в Увинском районе Удмуртской Республики".

33- УГИ -17- ППТ

2017 г.

ОБЩЕСТВО С ОГРАНИЧЕННОЙ ОТВЕТСТВЕННОСТЬЮ
"УралГеоИнжиниринг"

Свидетельство о допуске на выполнение проектных работ, которые оказывают влияние на безопасность объектов капитального строительства за № СРОСП-П-05386.2-17082016, выдано 17.08.2016 года СРО Союз проектных организаций "Стандарт-Проект".

Проект планировки территории в целях строительства объекта:

"Реконструкция автомобильной дороги (Нылга - Можга) - Павлово в Увинском районе Удмуртской Республики".

33- УГИ -17- ППТ

Директор


/ Виноградов А.Н./

Главный инженер проекта


/ Виноградова М.Н./

2017 г.

Состав проекта:

1. 33-УГИ-17-ППТ.СП - Состав проекта.
Текстовая часть
2. 33-УГИ-17-ППТ.ПЗ, лист 1 - Пояснительная записка
Графическая часть
3. 33-УГИ-17-ППТ, лист 2 - Схема расположения
элемента планировочной структуры.
Приложение 1 - Свидетельство о допуске.

Инв.№	подл.	Разраб.	ГИП	Проверил											
Инв.№	подл.	Разраб.	ГИП	Проверил	Изм.	Кол.уч.	Лист	№ док	Подп.	Дата	33-УГИ-17-ППТ.СП				
												Состав проекта	Стадия	Лист	Листов
													П	1	
													ООО "УралГеоИнжиниринг"		

Содержание

1. Цели и задачи	3
2. Исходно – разрешительная документация	3
3. Сведения о линейном объекте и его краткая характеристика	3
4. Принципиальные мероприятия, необходимые для освоения территории	3
5. Параметры планируемого строительства систем транспортного обслуживания и инженерно- технического обеспечения	3
6. Каталог координат объекта	4

Инв.№	подл.	Подп. и дата	Взам. инв.№										
				33-УГИ-17-ППТ.ПЗ									
				Изм.	Кол.уч.	Лист	№ док	Подп.	Дата				
				Проверил		Виноградова			03.17	Пояснительная записка	Стадия	Лист	Листов
				ГИП		Виноградова			03.17		П	2	10
				Разраб.		Тцуматова			03.17		ООО "УралГеоИнжиниринг"		

*Характеристики планируемого развития территории
для размещения линейного объекта*

1. Цели и задачи

Документация по подготовке проекта планировки территории осуществляется для выделения элементов планировочной структуры, установления параметров планируемого размещения элементов планировочной структуры, установления границ земельных участков и зон планируемого размещения объекта: «Реконструкция автомобильной дороги (Нылга - Можга) - Павлово в Увинском районе Удмуртской Республики».

2. Исходно – разрешительная документация

1. Техническое задание на разработку проекта планировки и проекта межевания территории линейного объекта: «Реконструкция автомобильной дороги (Нылга - Можга) - Павлово в Увинском районе Удмуртской Республики».

3. Сведения о линейном объекте и его краткая характеристика

Проектируемый объект входит в Булайское сельское поселение. Находится в 35 км к югу от посёлка Ува и в 59 км к западу от Ижевска.

Применяемая система координат – МСК-18.

Проектная площадь земельного участка – 62098 кв. м.

4. Принципиальные мероприятия, необходимые для освоения территории

Мероприятий по внесению изменений в документы территориального планирования не требуется.

Мероприятий по сохранению объектов культурного наследия не требуется.

5. Параметры планируемого строительства систем транспортного обслуживания и инженерно – технического обеспечения.

Подъездные дороги предусмотрены по существующим внутригородским дорогам.

Восстановление существующих дорог в период производства строительно-монтажных работ предусмотрено проектом рекультивации.

Инб.Н* подл.	Подп. и дата	Взам. инб.Н*	

						26-УГИ-16-ППТ.ПЗ.1	Лист
Изм.	Кол.уч.	Лист	№ док	Подп.	Дата		3

6. Каталог координат объекта "Автомобильная дорога
(Нылга - Можга) - Павлово" (начало).

Обозначение характерных точек границ	Координаты, м	
	X	Y
1	2	3
:ЗУ1		
н1	370993.35	2174104.44
н2	370959.45	2174089.03
н3	370909.06	2173932.92
н4	370902.18	2173902.57
н5	370902.93	2173896.52
н6	370889.05	2173857.17
н7	370871.47	2173859.18
н8	370866.68	2173849.43
н9	370872.09	2173843.16
н10	370870.74	2173840.93
н11	370795.48	2173756.6
н12	370762.19	2173710.97
н13	370709.57	2173649.81
н14	370689.4	2173646.59
н15	370687.32	2173634.28
н16	370696.26	2173627.17
н17	370656.54	2173575.75
н18	370631.83	2173535.23
н19	370624.58	2173536.28
н20	370618.67	2173524.78
н21	370624.09	2173519.56
н22	370590.19	2173451.04
н23	370557.98	2173336.34
н24	370555.94	2173328.47
н25	370548.19	2173313.56
н26	370536.74	2173313.45
н27	370533.71	2173302.9
н28	370539.14	2173299.02
н29	370519.48	2173247.75
н30	370510.67	2173246.6
н31	370503.45	2173220.5
н32	370506.1	2173218.91
н33	370465.29	2173113.62
н34	370433.44	2173018.33
н35	370423.24	2172957.88
н36	370412.42	2172849.38
н37	370404.05	2172844.79
н38	370405.49	2172831.53
н39	370409.81	2172830.24
н40	370408.76	2172777.12
н41	370406.58	2172729.82
н42	370408.71	2172697.92
н43	370408.93	2172674.07
н44	370408.06	2172653.7
н45	370402.32	2172627.42
н46	370401.63	2172619.22
н47	370402.78	2172597.88
н48	370393.26	2172590.53
н49	370390.93	2172589.24
н50	370390.05	2172576.56
н51	370394.85	2172575.78
н52	370394.97	2172577.38
н53	370426.1	2172576.49

Инв.№ подл. Подп. и дата Взам. инв.№

Изм.	Кол.уч.	Лист	№ док	Подп.	Дата

ЗЗ-УГИ-17-ППТ.ПЗ

Лист

4

Формат А4

Каталог координат объекта "Автомобильная дорога
(Нылга - Можга) - Павлово" (продолжение).

н54	370426.9	2172585.14
н55	370417.4	2172588.43
н56	370419.36	2172590.44
н57	370419.14	2172602.19
н58	370420.61	2172624.09
н59	370423.04	2172650.37
н60	370425.72	2172676.57
н61	370428.15	2172696.74
н62	370430.46	2172716.43
н63	370431.72	2172729.87
н64	370443.8	2172827.87
н65	370461.39	2172837.01
н66	370460.2	2172848.63
н67	370452.59	2172852.08
н68	370457.66	2172886.61
н69	370451.06	2172891.93
н70	370456.56	2172962.49
н71	370477.34	2173021.98
н72	370547.25	2173216.15
н73	370556.04	2173216.5
н74	370558.75	2173226.15
н75	370551.61	2173230.24
н76	370626.57	2173428.2
н77	370630.72	2173428.23
н78	370650.2	2173488.37
н79	370661.11	2173482.25
н80	370670.54	2173489.44
н81	370666.6	2173506.66
н82	370689.88	2173560.04
н83	370703.42	2173587.64
н84	370748.27	2173618.46
н85	370796.12	2173683.79
н86	370803.37	2173679.49
н87	370811.53	2173689.73
н88	370804.89	2173695.66
н89	370843.93	2173739.73
н90	370925.46	2173857.53
н91	370935.73	2173858.54
н92	370937.34	2173867.01
н93	370929.63	2173872.27
н94	370945.82	2173921.73
н95	370994.39	2174088.1
н1	370993.35	2174104.44
18:21:116003:53		
1	370922.74	2173969.01
2	370922.7	2173969.1
3	370922.61	2173969.14
4	370922.52	2173969.1
5	370922.48	2173969.01
6	370922.52	2173968.92

Инв.№ подл.	Подп. и дата	Взам. инв.№

Изм.	Кол.уч.	Лист	№ док	Подп.	Дата

33-УГИ-17-ППТ.ПЗ

Лист
5

Каталог координат объекта "Автомобильная дорога
(Нылга - Можга) - Павлово" (продолжение).

7	370922.61	2173968.88
8	370922.7	2173968.92
1	370922.74	2173969.01
18:21:116003:27		
9	370834.8	2173758.35
10	370834.97	2173758.35
11	370834.97	2173758.53
12	370834.8	2173758.53
9	370834.8	2173758.35
18:21:116003:40		
13	370828.25	2173738.62
14	370828.21	2173738.71
15	370828.12	2173738.75
16	370828.03	2173738.71
17	370827.99	2173738.62
18	370828.03	2173738.53
19	370828.12	2173738.49
20	370828.21	2173738.53
13	370828.25	2173738.62
18:21:116003:75		
21	370793.81	2173732.08
22	370793.95	2173732.3
23	370788.92	2173735.61
24	370788.77	2173735.39
21	370793.81	2173732.08
18:21:116001:41		
25	370777.72	2173701.57
26	370777.68	2173701.66
27	370777.59	2173701.7
28	370777.5	2173701.66
26	370777.46	2173701.57
27	370777.5	2173701.48
28	370777.59	2173701.44
29	370777.68	2173701.48
30	370777.72	2173701.57
31	370777.72	2173701.57
32	370777.68	2173701.66
25	370777.59	2173701.7
18:21:116003:76		
33	370756.83	2173682
34	370756.83	2173682.28
35	370756.56	2173682.28
36	370756.56	2173682.02
33	370756.83	2173682
18:21:116003:42		
37	370727.18	2173664.53
38	370727.14	2173664.62
39	370727.05	2173664.66
40	370726.96	2173664.62
41	370726.92	2173664.53

Инв.№ подл. | Подп. и дата | Взам. инв.№

Изм.	Кол.уч.	Лист	№ док	Подп.	Дата

33-УГИ-17-ППТ.ПЗ

Лист
6

Формат А4

Каталог координат объекта "Автомобильная дорога
(Нылга - Можга) - Павлово" (продолжение).

42	370726.96	2173664.44
43	370727.05	2173664.39
44	370727.14	2173664.44
37	370727.18	2173664.53
18:21:116003:77		
45	370719.64	2173631.98
46	370719.64	2173632.25
47	370719.39	2173632.25
48	370719.39	2173631.97
45	370719.64	2173631.98
18:21:116003:78		
49	370684.74	2173580.59
50	370684.86	2173580.82
51	370679.04	2173583.76
52	370678.92	2173583.53
49	370684.74	2173580.59
18:21:116003:79		
53	370658.45	2173523.03
54	370658.44	2173523.29
55	370658.18	2173523.28
56	370658.17	2173523.03
53	370658.45	2173523.03
18:21:116003:80		
57	370634.41	2173464.1
58	370634.42	2173464.38
59	370634.14	2173464.38
60	370634.15	2173464.09
57	370634.41	2173464.1
18:21:117004:76		
61	370595.24	2173424.29
62	370595.4	2173424.42
63	370592.63	2173427.78
64	370592.47	2173427.64
61	370595.24	2173424.29
18:21:116003:81		
65	370610.39	2173405.16
66	370610.39	2173405.45
67	370610.11	2173405.45
68	370610.11	2173405.15
65	370610.39	2173405.16
18:21:116003:81		
69	370588.03	2173344.5
70	370588.03	2173344.77
71	370587.78	2173344.77
72	370587.78	2173344.49
68	370588.03	2173344.5
18:21:116003:83		
73	370564.65	2173284.02
74	370565.55	2173283.87
75	370565.59	2173284.11

Инв.№ подл. Подп. и дата Взам. инв.№

Изм.	Кол.уч.	Лист	№ док	Подп.	Дата

33-УГИ-17-ППТ.ПЗ

Лист
7

Формат А4

Каталог координат объекта "Автомобильная дорога
(Нылга - Можга) - Павлово" (продолжение).

76	370564.73	2173284.26
77	370561.67	2173284.79
78	370561.63	2173284.54
73	370564.65	2173284.02
18:21:116003:84		
79	370544.22	2173221.25
80	370544.22	2173221.52
81	370543.97	2173221.52
82	370543.97	2173221.26
79	370544.22	2173221.25
18:21:116003:85		
83	370522.74	2173158.69
84	370522.74	2173158.97
85	370522.47	2173158.97
86	370522.47	2173158.68
83	370522.74	2173158.69
18:21:116003:86		
87	370501.22	2173096.1
88	370501.22	2173096.36
89	370500.96	2173096.36
90	370500.96	2173096.09
87	370501.22	2173096.1
18:21:116003:87		
91	370479.56	2173033.53
92	370479.6	2173033.79
93	370473.73	2173034.57
94	370473.69	2173034.31
91	370479.56	2173033.53
18:21:116003:20		
95	370426.92	2172743.22
96	370424.09	2172745.85
97	370423.97	2172745.72
98	370426.8	2172743.08
95	370426.92	2172743.22
18:21:063001:32		
99	370419.66	2172703.07
100	370419.83	2172703.07
101	370419.83	2172703.23
102	370419.66	2172703.23
99	370419.66	2172703.07
18:21:063001:31		
103	370415.13	2172658.96
104	370415.13	2172658.79
105	370415.3	2172658.79
106	370415.3	2172658.96
103	370415.13	2172658.96
18:21:063001:30		
107	370410.32	2172610.55
108	370410.32	2172610.38
109	370410.49	2172610.38
110	370410.49	2172610.55
107	370410.32	2172610.55

Инв.№ подл.	Подп. и дата	Взам. инв.№					

Изм.	Кол.уч.	Лист	№ док	Подп.	Дата

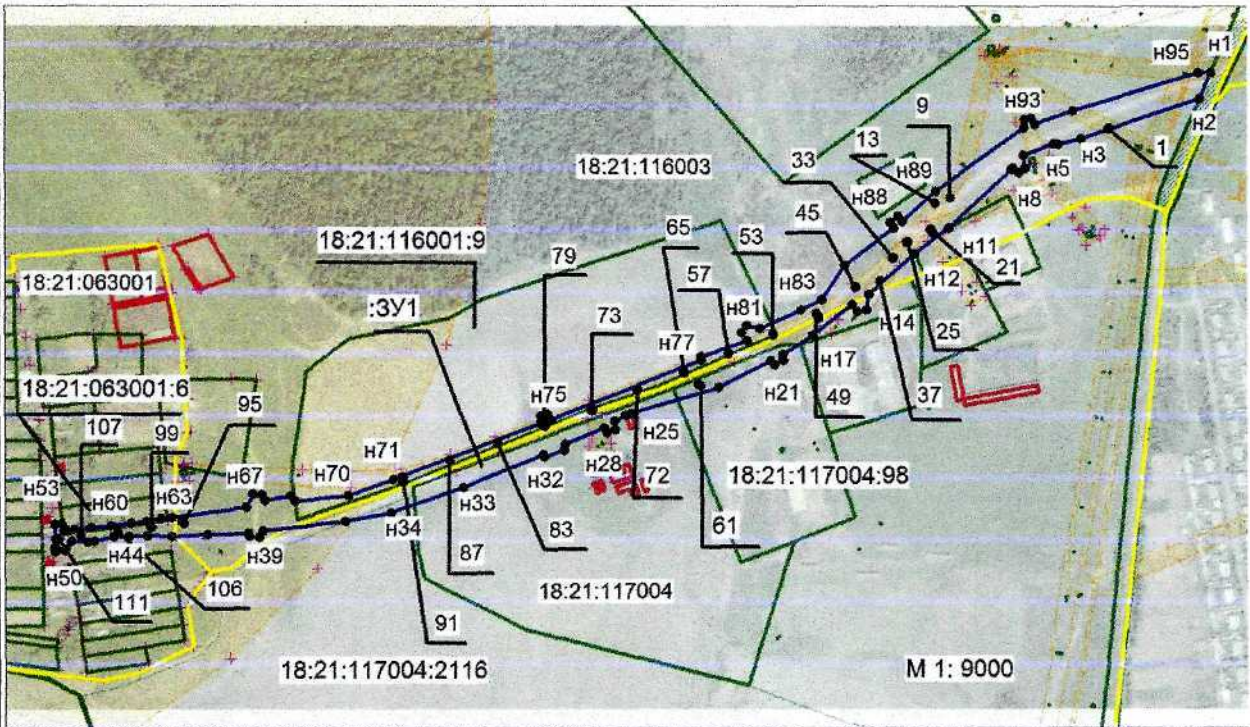
ЗЗ-УГИ-17-ППТ.ПЗ

Лист
8

Формат А4

Каталог координат объекта "Автомобильная дорога
(Нылга - Можга) - Павлово" (окончание).

18:21:063001:29		
111	370406.92	2172581.21
112	370406.74	2172581.21
113	370406.67	2172577.34
114	370406.85	2172577.34
111	370406.92	2172581.21



- Условные обозначения:
- граница образуемого земельного участка
 - охранные зоны
 - граница объекта капитального строительства
 - граница ЗУ учтенного в ГКН
 - граница кадастрового квартала

Инв.№ подл.	Подп. и дата	Взам. инв.№

Изм.	Кол.уч.	Лист	№ док	Подп.	Дата

33-УГИ-17-ППТ.ПЗ

Лист

9

Формат А4

Документация по планировке территории линейного объекта выполнена на основании документов территориального планирования, правил землепользования и застройки в соответствии с требованиями технических регламентов, нормативов градостроительного проектирования, градостроительных регламентов с учетом границ территорий объектов культурного наследия, границ зон с особыми условиями использования территорий




Директор ООО «УралГеоИнжиниринг»



Виноградов А. Н.

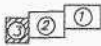
Инв.№ подл.	Подп. и дата	Взам. инв.№					Лист
Изм.	Кол.уч.	Лист	№ док	Подп.	Дата	33-УГИ-17-ППТ.ПЗ	

Условные обозначения:

-  Части земельного участка, подлежащих постановке на учет
-  Граница региональной дороги общего пользования
-  Граница жилой застройки

18.21.06300117 - кадастровый номер 34

Схема расположения листов



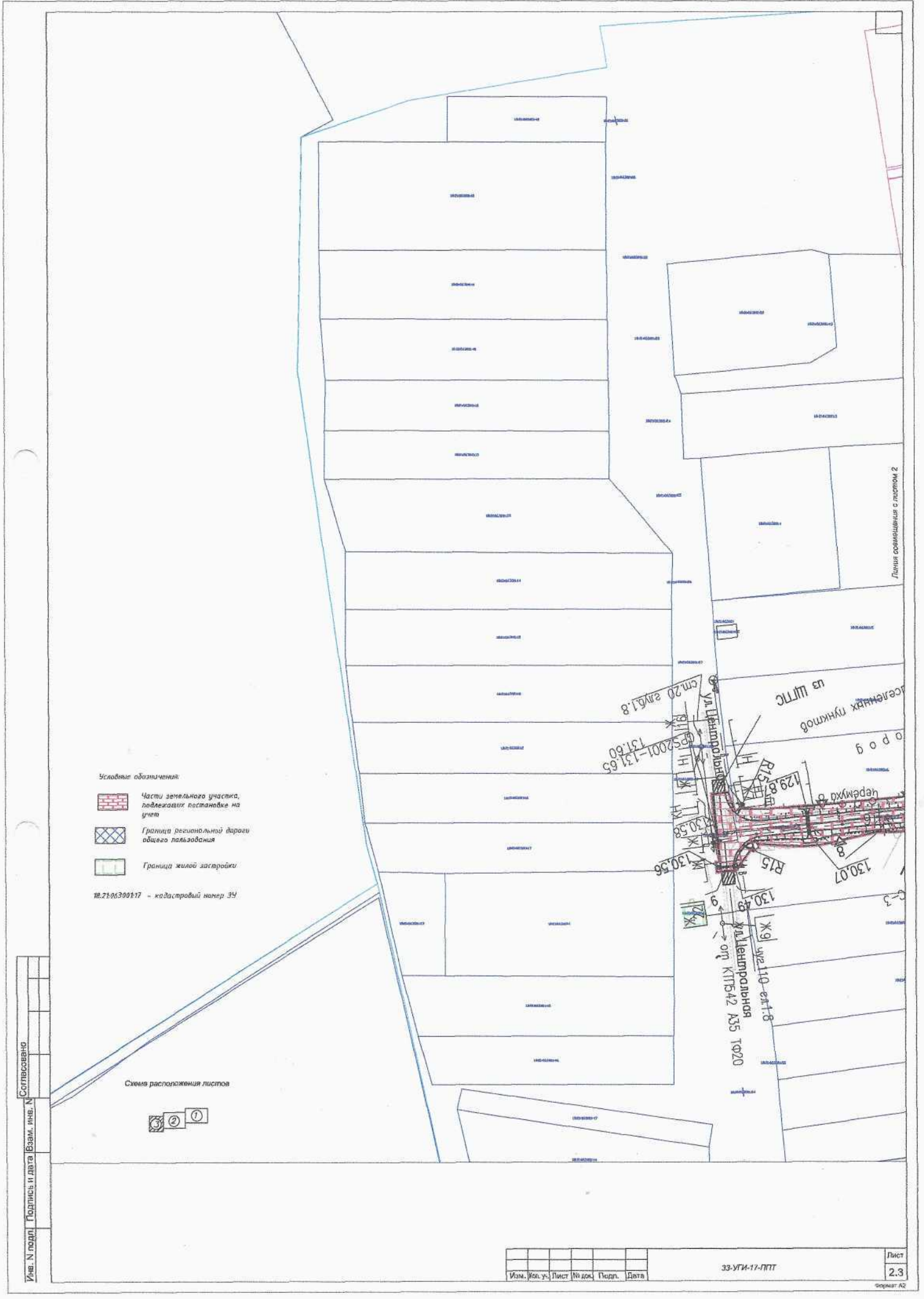
Имя, N подлп Подпись и дата Взам. инв. N Сопровождено

Изм.	Кол. у.	Лист	№ док.	Подп.	Дата

33-УГИ-17-ПТТ

Лист
2.3

Формат А2



Линия ориентации с листом 2



